



**КОМИТЕТ ИМУЩЕСТВЕННЫХ ОТНОШЕНИЙ
АДМИНИСТРАЦИИ ПЕРМСКОГО МУНИЦИПАЛЬНОГО ОКРУГА**

РЕШЕНИЕ

о размещении объектов № 2165

Пермский край
Пермский округ

04.09.2023

Комитет имущественных отношений администрации Пермского муниципального округа разрешает Акционерному обществу «Газпром газораспределение Пермь» (ИНН 5902183841, ОГРН 2125902017723, почтовый адрес: 614000, г. Пермь, ул. Петропавловская, 43)

размещение объекта «газопровод давлением до 1,2 Мпа, для размещения которого не требуется разрешения на строительство»

на землях муниципальная собственность

на срок 1 год.

Местоположение: рядом с домом по адресу: Пермский край, Пермский муниципальный округ, с. Платошино, ул. Школьная, д. 34.

Приложение: схема предполагаемых к использованию земель или части земельного участка.

Особые условия использования:

1. При размещении объекта учесть параметры ширины проезда улично-дорожной сети, во избежание сужения полосы отвода дороги.
2. Получение разрешения на производство земляных работ.

Председатель комитета



(подпись, печать)

Е.А. Демидова

Схема предполагаемых к использованию земель или части земельного участка

Объект: Газопровод давлением до 1.2 Мпа включительно, для размещения которого не требуется разрешения на строительство

Местоположение: расположенных рядом с домом по адресу: Пермский край, Пермский муниципальный округ, с. Платошино, ул. Школьная, д. 34

Площадь земель или части земельного участка, кв.м.: 52

Категория земель: земли населенных пунктов

Вид разрешенного использования: -

Описание границ смежных землепользователей:

От точки n1 до точки n2 - земельный участок

с кадастровым номером 59:32:1570001:3228





От точки n2 до точки n1 - земельный участок

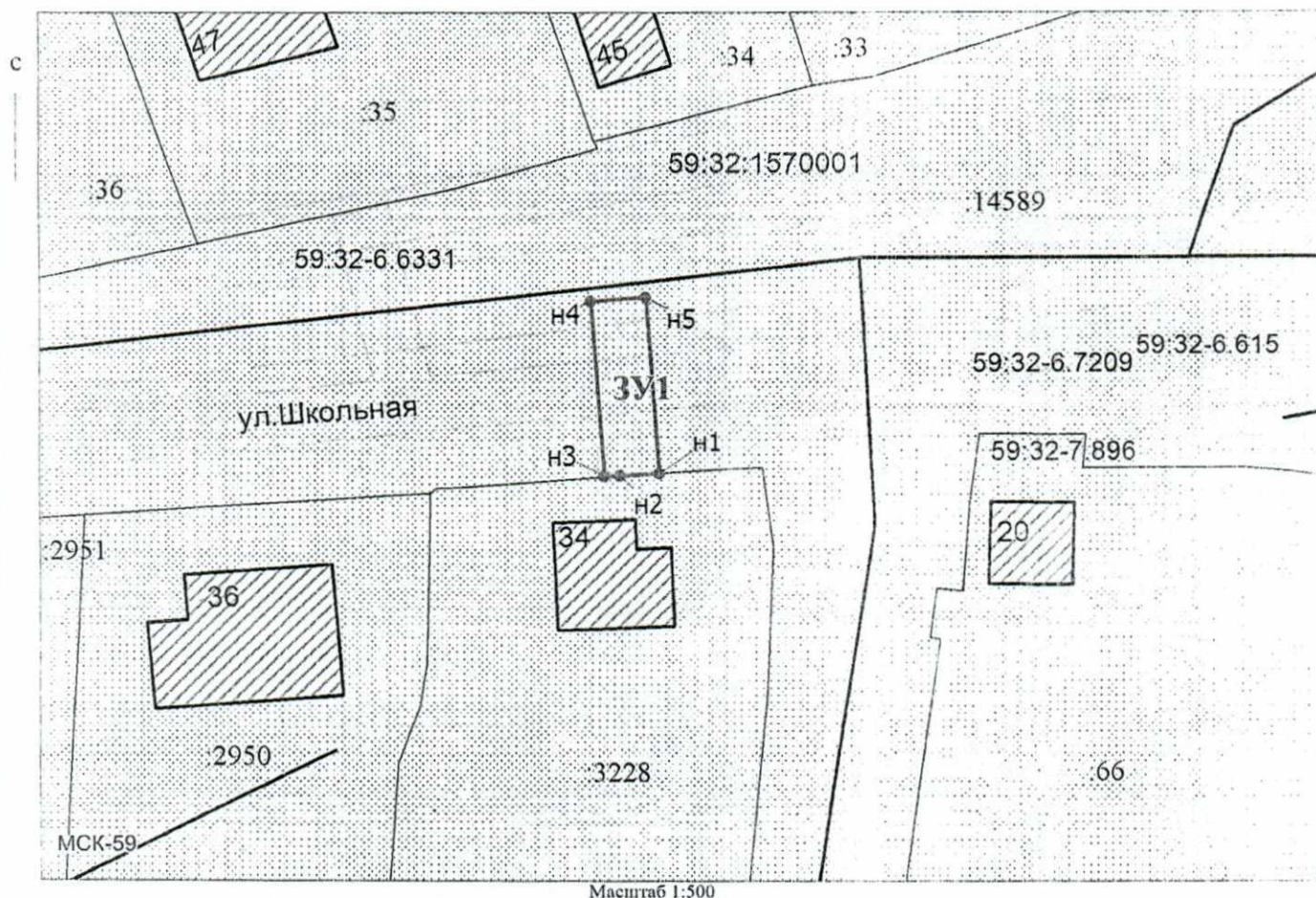
с кадастровым номером 59:32:0000000:14589

Каталог координат, м

| № точки границы | X | Y |
|-----------------|-----------|------------|
| n1 | 475800.41 | 2249718.38 |
| n2 | 475800.25 | 2249715.52 |
| n3 | 475800.17 | 2249714.39 |
| n4 | 475813.03 | 2249713.42 |
| n5 | 475813.33 | 2249717.40 |

Условные обозначения:

- | | | | | |
|---|---|---|--|---|
|  | - предполагаемый участок земель, на которых планируется размещение объекта | 59:32-6.615 | - зона с особыми условиями использования территории, сведения о которых внесены в ЕГРН | |
|  | 3228 | - границы и номер земельного участка, сведения о которых внесены в ЕГРН | ЗУ1 | - обозначение запрашиваемого земельного участка |
|  | - границы объекта капитального строительства, сведения о котором внесены в ЕГРН | n1 | - характерная точка границ земель или части земельного участка | |
|  | - граница кадастрового квартала | 59:32:1570001 | - номер кадастрового квартала | |



Заявитель: Киямова Д.Х. / Киямова Д.Х.
(подпись, расшифровка подписи)

МП
(для юридических лиц
и индивидуальных предпринимателей)